



Усть-Камчатский ВЕСТНИК – ОФИЦИАЛЬНО

ГАЗЕТА ОФИЦИАЛЬНОЙ ИНФОРМАЦИИ УСТЬ-КАМЧАТСКОГО МУНИЦИПАЛЬНОГО РАЙОНА

Камчатский край
Усть-Камчатский район

ПОСТАНОВЛЕНИЕ Администрации Усть-Камчатского муниципального района

11.02.2020 № 97
п. Усть-Камчатск

О подготовке проекта внесения изменений в Правила землепользования и застройки Усть-Камчатского сельского поселения Усть-Камчатского муниципального района Камчатского края, утвержденные Решением Совета народных депутатов Усть-Камчатского муниципального района от 23.10.2019 № 190-нпа

В соответствии со статьями 31, 33 Градостроительного кодекса Российской Федерации, Федеральным законом от 06.10.2003 № 131-ФЗ «Об общих принципах организации местного самоуправления в Российской Федерации», Правилами землепользования и застройки Усть-Камчатского сельского поселения Усть-Камчатского муниципального района Камчатского края, утвержденными Решением Совета народных депутатов Усть-Камчатского муниципального района от 23.10.2019 № 190-нпа, постановлением администрации Усть-Камчатского сельского поселения от 28.11.2019 № 572 «Об утверждении документации по планировке территории «Проект межевания территории в границах территории кадастрового квартала 41:09:0010114 населенного пункта п. Усть-Камчатск Усть-Камчатского сельского поселения» и в целях создания условий для устойчивого развития территории Усть-Камчатского сельского поселения, создания условий для планировки территории

Камчатский край
Усть-Камчатский район

ПОСТАНОВЛЕНИЕ Главы Усть-Камчатского муниципального района

21.02.2020 № 03 -ПГ
п. Усть-Камчатск

О назначении публичных слушаний

В соответствии со статьями 5.1, 31, 32, 33 Градостроительного кодекса Российской Федерации, статьей 28 Федерального закона от 06.10.2003 № 131-ФЗ «Об общих принципах организации местного самоуправления в Российской Федерации», Уставом Усть-Камчатского муниципального района, Решением Совета народных депутатов Усть-Камчатского муниципального района от 09.04.2019 № 172-нпа «О публичных слушаниях в Усть-Камчатском муниципальном районе», постановлением администрации Усть-Камчатского муниципального района от 11.02.2020 № 97 «О подготовке проекта внесения изменений в Правила землепользования и застройки Усть-Камчатского сельского поселения Усть-Камчатского муниципального района Камчатского края, утвержденные Решением Совета народных депутатов Усть-Камчатского муниципального района от 23.10.2019 № 190-нпа», постановлением администрации Усть-Камчатского муниципального района от 28.11.2019 № 572 «Об утверждении документации по планировке территории «Проект межевания территории в границах кадастрового квартала 41:09:0010114 населенного пункта

Усть-Камчатского сельского поселения, обеспечения прав и законных интересов физических и юридических лиц, в том числе правообладателей земельных участков и объектов капитального строительства,

ПОСТАНОВЛЯЮ:

1. Приступить к подготовке проекта о внесении изменений в Правила землепользования и застройки Усть-Камчатского сельского поселения Усть-Камчатского муниципального района Камчатского края, утвержденные Решением Совета народных депутатов Усть-Камчатского муниципального района от 23.10.2019 № 190-нпа (далее – Правила).

2. Определить Управление имущественных и земельных отношений администрации Усть-Камчатского муниципального района – муниципальное казенное учреждение ответственным за организацию работ по подготовке проекта внесения изменений в Правила.

3. Комиссии по правилам землепользования и застройки Усть-Камчатского сельского поселения, межселенной территории Усть-Камчатского муниципального района обеспечить организацию и проведение публичных слушаний, прием предложений заинтересованных лиц по проекту внесения изменений в Правила, подготовку протокола и заключения по результатам публичных слушаний.

4. Управлению делами администрации Усть-Камчатского муниципального района – муниципальному казенному учреждению опубликовать настоящее постановление в средствах массовой информации и разместить на официальном сайте Усть-Камчатского муниципального района.

5. Контроль исполнения настоящего постановления возложить на заместителя Главы администрации Усть-Камчатского муниципального района А.А. Белова.

Глава Усть-Камчатского
муниципального района В.И. Логинов

п. Усть-Камчатск Усть-Камчатского сельского поселения» в целях создания условий для устойчивого развития территории Усть-Камчатского сельского поселения, создания условий для планировки территорий, обеспечения прав и законных интересов физических и юридических лиц, в том числе правообладателей земельных участков и объектов капитального строительства,

ПОСТАНОВЛЯЮ:

1. Назначить публичные слушания по рассмотрению проекта Решения Совета народных депутатов Усть-Камчатского муниципального района «О внесении изменений в Правила землепользования и застройки Усть-Камчатского сельского поселения Усть-Камчатского муниципального района Камчатского края» (далее – Проект).

2. Публичные слушания провести 19.03.2020 в 17.30 в зрительном зале МКУ «Усть-Камчатский Центр культуры и досуга».

3. Организатор публичных слушаний: Комиссия по землепользованию и застройке Усть-Камчатского сельского поселения и межселенной территории Усть-Камчатского муниципального района, утвержденная постановлением администрации Усть-Камчатского муниципального района от 11.02.2020 № 99 (далее – Комиссия).

Контакты Комиссии: 684415, п. Усть-Камчатск, ул.60 лет Октября, д. 24 (3 этаж), кабинет 16,2, адрес электронной почты: secretar@ustkam.iks.ru.

4. Срок подачи в Комиссию предложений и замечаний по обсуждаемому Проекту – до 18.03.2020, либо в ходе проведения собрания участников публичных слушаний 19.03.2020.

Информация о порядке и сроках проведения публичных слушаний, о месте и дате открытия экспозиции, сроках проведения экспозиции, порядке, сроке и форме внесения участниками публичных слушаний предложений и замечаний, касающихся Проекта, подлежащего рассмотрению на публичных слушаниях указано в «Оповещении о начале публичных слушаний», размещенным на официальном сайте органов местного самоуправления Усть-Камчатского муниципального района «<http://www.ust-kam.ru>» в информационно-телекоммуникационной сети «Интернет» и в газете «Усть-Камчатский вестник».

5. Комиссии обеспечить организацию и проведение публичных слушаний в соответствии с Решением Совета народных депутатов Усть-Камчатского муниципального района от 09.04.2019 № 172-нпа «О публичных слушаниях в Усть-Камчатском муниципальном районе».

6. Контроль исполнения настоящего постановления оставляю за собой.

Глава Усть-Камчатского
муниципального района В.И. Логинов

ПРОЕКТ

Российская Федерация
Камчатский край

СОВЕТ НАРОДНЫХ ДЕПУТАТОВ Усть-Камчатского муниципального района

РЕШЕНИЕ

от «___» _____ 2020 г. № ____-нпа

О внесении изменений в Правила землепользования и застройки Усть-Камчатского сельского поселения Усть-Камчатского муниципального района Камчатского края

Принято Решением Совета народных депутатов
Усть-Камчатского муниципального района
от «___» _____ 2020г. № ____

Внести в Правила землепользования и застройки Усть-Камчатского сельского поселения Усть-Камчатского муниципального района Камчатского края, утвержденные решением Совета народных депутатов Усть-Камчатского муниципального района от 23.10.2019 № 190-нпа следующие изменения:

1. В карту градостроительного зонирования территории п. Усть-Камчатск Усть-Камчатского сельского поселения, в связи с приведением в соответствие с проектом межевания территории, утвержденным постановлением администрации Усть-Камчатского муниципального района от 28.11.2019 № 572

1) территорию земель общей площадью 584 кв.м, в границах которой расположено здание магазина «Все для дома» с земельным участком с кадастровым номером 41:09:0010114:16 перевести в территориальную зону: Зона среднеэтажной жилой застройки (Ж2), согласно каталога координат, указанных в приложении 1 к настоящему Решению;

2) Территорию земель общей площадью 20326 кв.м. в границах которой расположено здание школы № 2 с земельным участком с кадастровым номером 41:09:0010114:9 перевести в территориальную зону: Зона среднеэтажной жилой застройки (Ж2), согласно каталога координат, указанных в приложении 2 к настоящему Решению;

3) Территорию земель общей площадью 9354 кв.м. в границах которой расположено здание Детский сад «Снежинка» с земельным участком с кадастровым номером 41:09:0010114:11 перевести в территориальную зону: Зона среднеэтажной жилой застройки (Ж2), согласно каталога координат, указанных в приложении 3 к настоящему Решению;

4) Территорию земель общей площадью 1830 кв.м. в границах которой образуется земельный участок для размещения и эксплуатации сквера общего пользования, перевести в территориальную зону: Зона рекреационного назначения (Р) согласно каталога координат, указанных в приложении 4 к настоящему Решению;

5) Территорию земель общей площадью 2046 кв.м, в границах которой расположено здание торгового назначения «Холкам» с земельным участком с кадастровым номером 41:09:0010114:7, перевести в территориальную зону: Зона торгового назначения (ОД1) согласно каталога координат, указанных в приложении 5 к настоящему Решению;

6) Территорию земель общей площадью 2046 кв.м, в границах которой расположено здание «Усть-Камчатского

МО МВД России» и земельный участок с кадастровым номером 41:09:0010114:375, перевести в территориальную зону: Зона общественно-деловая комплексная (ОДК) согласно каталога координат, указанных в приложении 6 к настоящему Решению;

7) Территорию земель общей площадью 1333 кв.м. в границах которой расположен земельный участок с кадастровым номером 41:09:0010114:4140 на котором планируется размещение объектов спортивного назначения, перевести в территориальную зону: Зона общественно-деловая комплексная (ОДК) согласно каталога координат, указанных в приложении 7 к настоящему Решению;

8) Территорию земель общей площадью 2804 кв.м. в границах которой расположена древесно-кустарниковая растительность перевести в территориальную зону: Зона рекреационного назначения (Р) согласно каталога координат, указанных в приложении 8 к настоящему Решению;

9) Территорию земель общей площадью 1200 кв.м. в границах которой образуется земельный участок для размещения парковой зоны перевести в территориальную зону: Зона рекреационного назначения (Р) согласно каталога координат, указанных в приложении 9 к настоящему Решению;

10) Территорию земель общей площадью 947 кв.м. расположенную к северу от здания многоквартирного жилого дома, расположенного по адресу: ул. Горького, 80 в границах которой расположены садовые и огородные земельные участки перевести в территориальную зону: Зона сельскохозяйственного использования (СХ2) согласно каталога координат, указанных в приложении 10 к настоящему Решению;

11) Территорию земель общей площадью 915 кв.м. расположенную с западной стороны от территории Камчатского индустриального техникума, имеющего адрес ул. Ленина, 113, в границах которой расположены объекты гаражного назначения, перевести в территориальную зону: Зона сельскохозяйственного использования (СХ2) согласно каталога координат, указанных в приложении 11 к настоящему Решению;

12) Территорию земель общей площадью 1110 кв.м, расположенную с восточной стороны об здания бывшего детского сада «Золотой ключик», в границах которой расположены объекты гаражного назначения, перевести в территориальную зону: Зона объектов автомобильного транспорта (Т1) согласно каталога координат, указанных в приложении 12 к настоящему Решению;

13) Территорию земель общей площадью 3145 кв.м, расположенную к югу от многоквартирного жилого дома, расположенного по адресу: ул. Лазо 2а, образуемых для ведения личного подсобного хозяйства, перевести в территориальную зону: Зона смешанной малоэтажной жилой застройки (Ж1) согласно каталога координат, указанных в приложении 13 к настоящему Решению;

14) Территорию земель общей площадью 7822 кв.м. расположенную к северу от многоквартирного жилого дома, расположенного по адресу: ул. Лазо 2а, в границах которой расположены садовые и огородные земельные участки, перевести в территориальную зону: Зона сельскохозяйственного использования (СХ2) согласно каталога координат, указанных в приложении 14 к настоящему Решению;

15) Территорию земель общей площадью 5617 кв.м. в границах которой расположены жилые дома, имеющие адрес: ул. Лазо, 14а, 14б, с земельными участками с кадастровыми номерами 41:09:0010114:27, 41:09:0010114:29 и образуемые земельные участки, перевести в территориальную зону: Зона смешанной малоэтажной жилой застройки (Ж2) согласно каталога координат, указанных в приложении 15 к настоящему Решению;

16) Территорию земель общей площадью 5650 кв.м, в границах которой расположено здание рыбоперерабатывающего завода и земельный участок с кадастровым номером 41:09:0010114:43 по ул. Кооперативная, перевести в территориальную зону: Зона промышленного назначения (П) согласно каталога координат, указанных в приложении 16 к настоящему Решению;

17) Территорию земель общей площадью 5713 кв.м, в границах которой расположены объекты коммунально-складского назначения (бывшие производственные гаражи потребительского общества «Усть-Камчатский хлеб») и земельный участок с кадастровым номером 41:09:0010114:64, 41:09:0010114:41 по ул. Кооперативная, перевести в территориальную зону: Зона коммунально-складского назначения (КС) согласно каталога координат, указанных в приложении 17 к настоящему Решению;

18) Территорию земель общей площадью 4029 кв.м, в границах которой расположены объекты коммунально-складского назначения (здание бани-прачечной) и земельный участок с кадастровым номером 41:09:0010114:63 по ул. Кооперативная перевести в территориальную зону: Зона коммунально-складского назначения (КС) согласно каталога координат, указанных в приложении 18 к настоящему

19) Территорию земель общей площадью 6130 кв.м, в границах которой расположены объекты здания пекарни потребительского общества «Усть-Камчатский хлеб» и земельный участок с кадастровым номером 41:09:0010114:69 по ул. Кооперативная, 1, перевести в территориальную зону: Зона общественно-деловая комплексная (ОДК) согласно каталога координат, указанных в приложении 19 к настоящему

20) Территорию земель общей площадью 1150 кв.м, в границах которой расположен жилой дом № 36 по ул. Ленина и образуемый земельный участок, перевести в территориальную зону: Зона смешанной малоэтажной жилой застройки (Ж1) согласно каталога координат, указанных в приложении 20 к настоящему

21) Территорию земель общей площадью 10343 кв.м, в границах которой расположен земельный участок с кадастровым номером 41:09:0010114:91, используемый для эксплуатации объектов здравоохранения по ул. Ленина, перевести в территориальную зону: Зона общественно-деловая комплексная (ОДК) согласно каталога координат, указанных в приложении 21 к настоящему

22) Территорию земель общей площадью 28327 кв.м. в границах которой образуется земельный участок под парк отдыха «Юбилейный» по ул. Ленина, перевести в территориальную зону: Зона рекреационного назначения (Р) согласно каталога координат, указанных в приложении 22 к настоящему

23) Территорию земель общей площадью 9177 кв.м, в границах которой расположены объекты гаражного назначения к югу от магазина «Гастроном» в районе финских складов, перевести в территориальную зону: Зона объектов автомобильного транспорта (Т1) согласно каталога координат, указанных в приложении 23 к настоящему

24) Территорию земель общей площадью 4840 кв.м, в

границах которой образуется земельный участок для размещения объектов делового, складского назначения по четной стороне ул. Ленина, а именно с восточной стороны от здания многоквартирного дома по ул. Ленина, 16, перевести в территориальную зону: Общественно-деловая зона комплексная (ОДК) согласно каталога координат, указанных в приложении 24 к настоящему Решению

25) Территорию земельного участка с кадастровым номером 41:09:0010113:404 общей площадью 1200 кв.м. необходимого для использования в целях хранения и переработки сельскохозяйственной продукции, перевести в территориальную зону: Зона сельскохозяйственного использования (СХ2) согласно каталога координат, указанных в приложении 25 к настоящему Решению

26) Территорию земельного участка с кадастровым номером 41:09:0010114:3410 общей площадью 4000 кв.м, в границах которого планируется размещение объектов сезонного терминала морского пункта пропуска, перевести в территориальную зону: Зона специального назначения (ведомственная) (СВ) согласно каталога координат, указанных в приложении 26 к настоящему Решению

2. В градостроительный регламент территориальной зоны: Зона специального назначения (ведомственная) (СВ):

2.1. дополнить основным видом разрешенного использования: 8.2. Охрана Государственной границы Российской Федерации;

2.2. статью 62. «Предельные размеры земельных участков и параметры разрешённого строительства, реконструкции объектов капитального строительства капитального строительства» дополнить следующими параметрами разрешенного использования:

Код вида разрешенного использования	Предельные (минимальные /максимальные) размеры земельного участка, в том числе их площадь	Минимальные отступы от границ земельных участков в целях определения мест допустимого размещения зданий, строений, сооружений, за пределами которых запрещено строительство зданий, строений, сооружений	Предельное количество этажей или предельная высота зданий, строений, сооружений	Максимальный % застройки в границах земельного участка:	Иные показатели
8.1 Обеспечение вооруженных сил	Определяются по заданию на проектирование в соответствии с действующими техническими регламентами, правилами и нормами				

2. Настоящее Решение вступает в силу после дня его официального опубликования.

Глава Усть-Камчатского муниципального района В.И. Логинов

Приложение 1
к Решению Совета народных депутатов
Усть-Камчатского муниципального района
от _____ № _____

**Территория, переводимая в территориальную зону: Зона среднетажной жилой застройки (Ж2)
из территориальной зоны: Зона торгового назначения (ОД1) и земель общего пользования**



Каталог координат границ переводимой территориальной зоны

№ точки	X	Y
1	928665.49	1655242.64
2	928674.37	1655272.69
3	928656.74	1655278.23
4	928648.58	1655251.40
5	928647.52	1655248.19

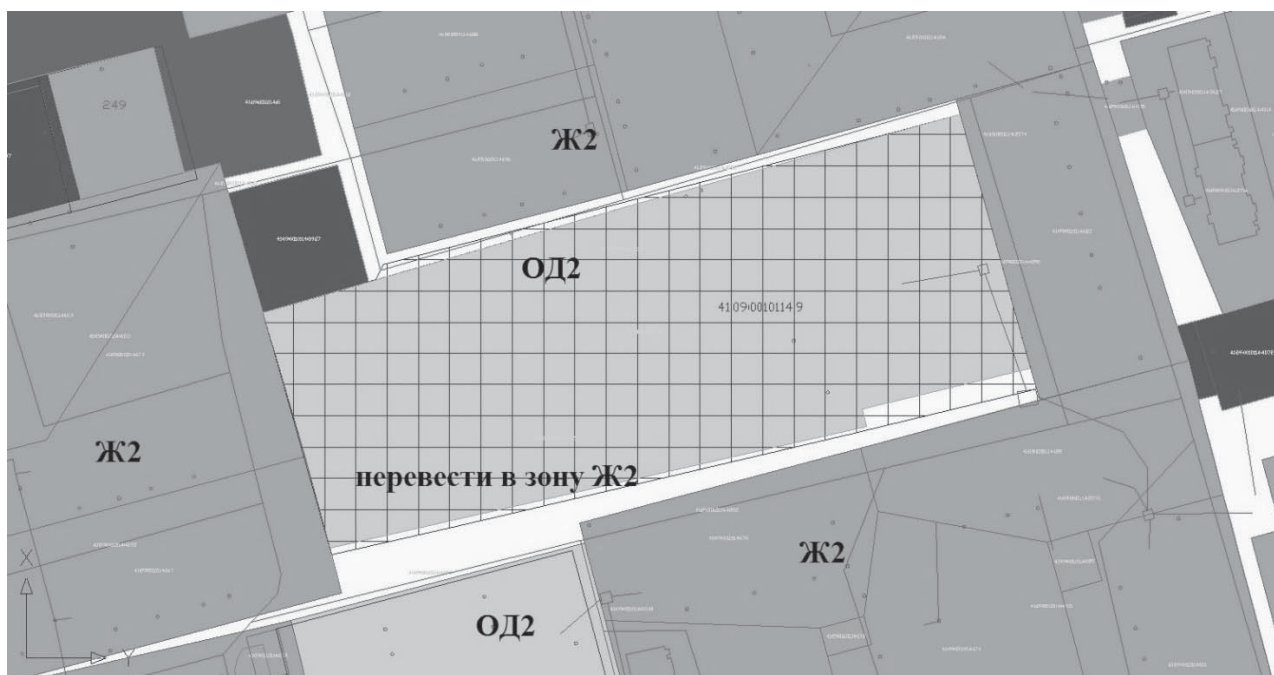
Условные обозначения:



- границы территориальной зон, предлагаемых к переводу

Приложение 2
к Решению Совета народных депутатов
Усть-Камчатского муниципального района
от _____ № _____

**Территория, переводимая в территориальную зону: Зона среднетажной жилой застройки (Ж2)
из территориальной зоны: Зона учебно-образовательного назначения (ОД2) и земель общего
пользования**



Каталог координат границ переводимой территориальной зоны

№ точки	X	Y
1	928863.11	1655080.34
2	928873.65	1655116.36
3	928878.42	1655118.64
4	928920.66	1655281.52
5	928926.34	1655303.10
6	928838.58	1655327.50
7	928823.85	1655266.95
8	928794.54	1655140.98
9	928785.76	1655102.17

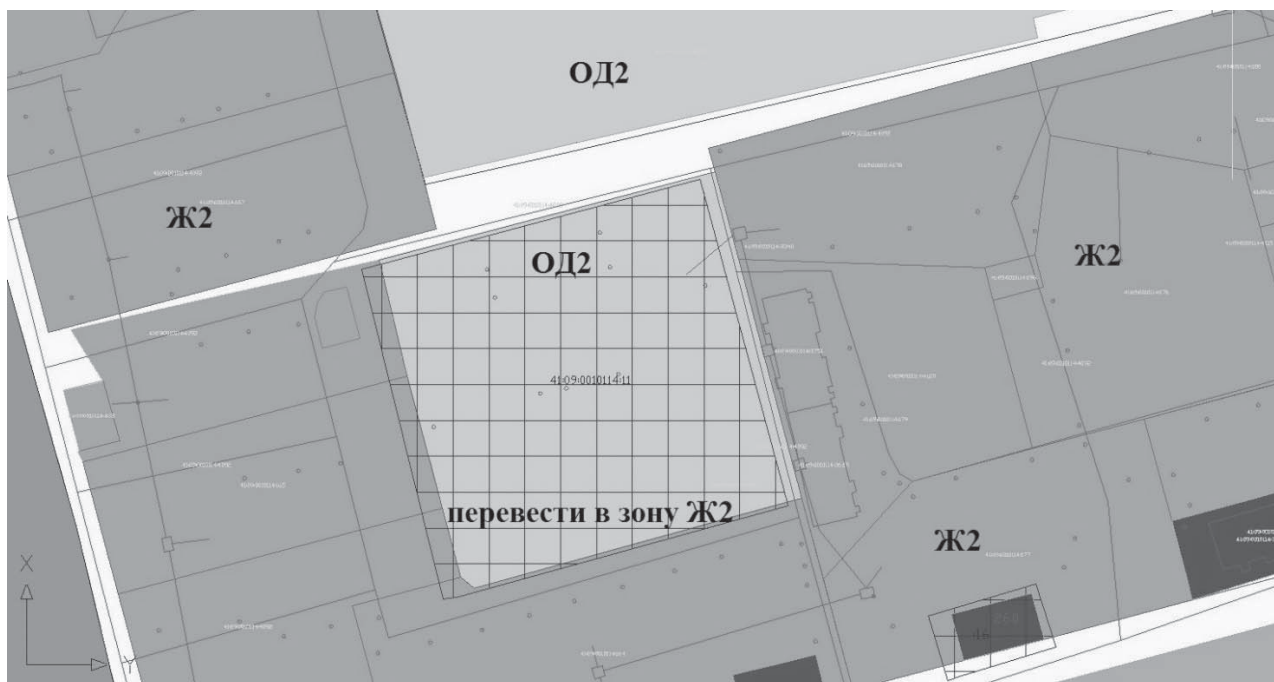
Условные обозначения:



- границы территориальной зон, предлагаемых к переводу

Приложение 3
к Решению Совета народных депутатов
Усть-Камчатского муниципального района
от _____ № _____

**Территория, переводимая в территориальную зону: Зона среднетажной жилой застройки (Ж2)
из территориальной зоны: Зона учебно-образовательного назначения (ОД2)**



Каталог координат границ переводимой территориальной зоны

№ точки	X	Y
1	928762.10	1655084.47
2	928787.11	1655179.03
3	928696.25	1655203.58
4	928670.64	1655110.89
5	928670.30	1655107.20

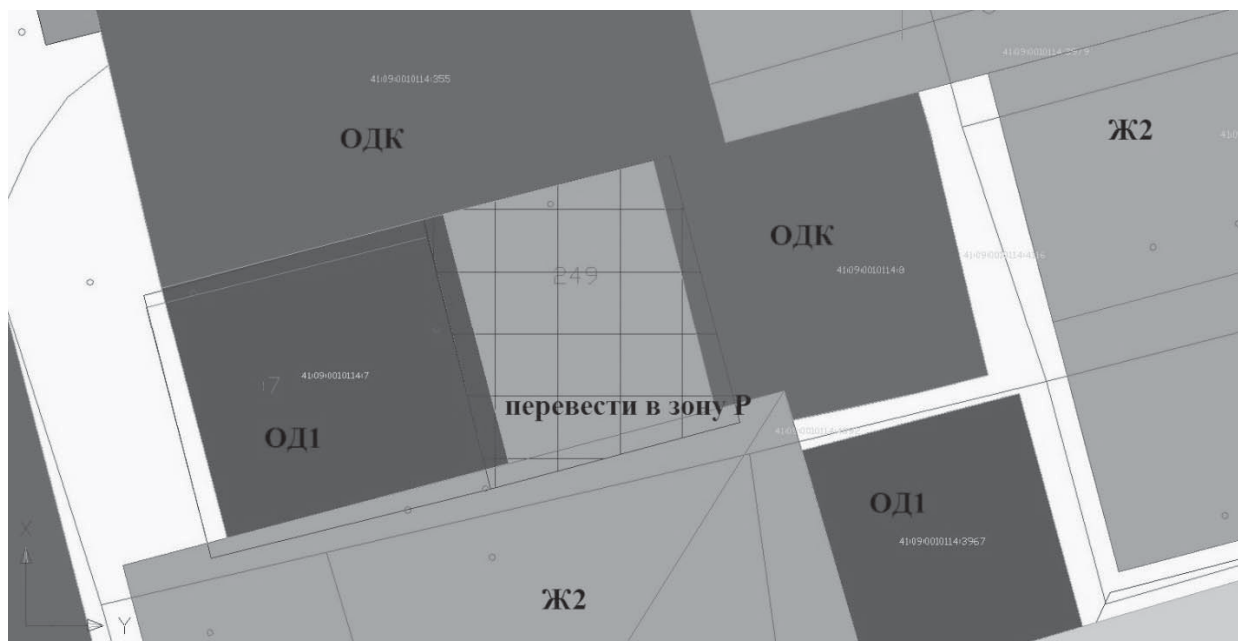
Условные обозначения:



- границы территориальной зон, предлагаемых к переводу

Приложение 4
к Решению Совета народных депутатов
Усть-Камчатского муниципального района
от _____ № _____

Территория, переводимая в территориальную зону: Зона рекреационного назначения (Р) из
территориальных зон: Зона среднетажной жилой застройки (Ж2), Зона торгового назначения
(ОД1), Общественно – деловая зона комплексная (ОДК)



Каталог координат границ переводимой территориальной зоны

№ точки	X	Y
1	928938.45	1655008.37
2	928948.55	1655047.98
3	928905.72	1655059.22
4	928895.12	1655019.16

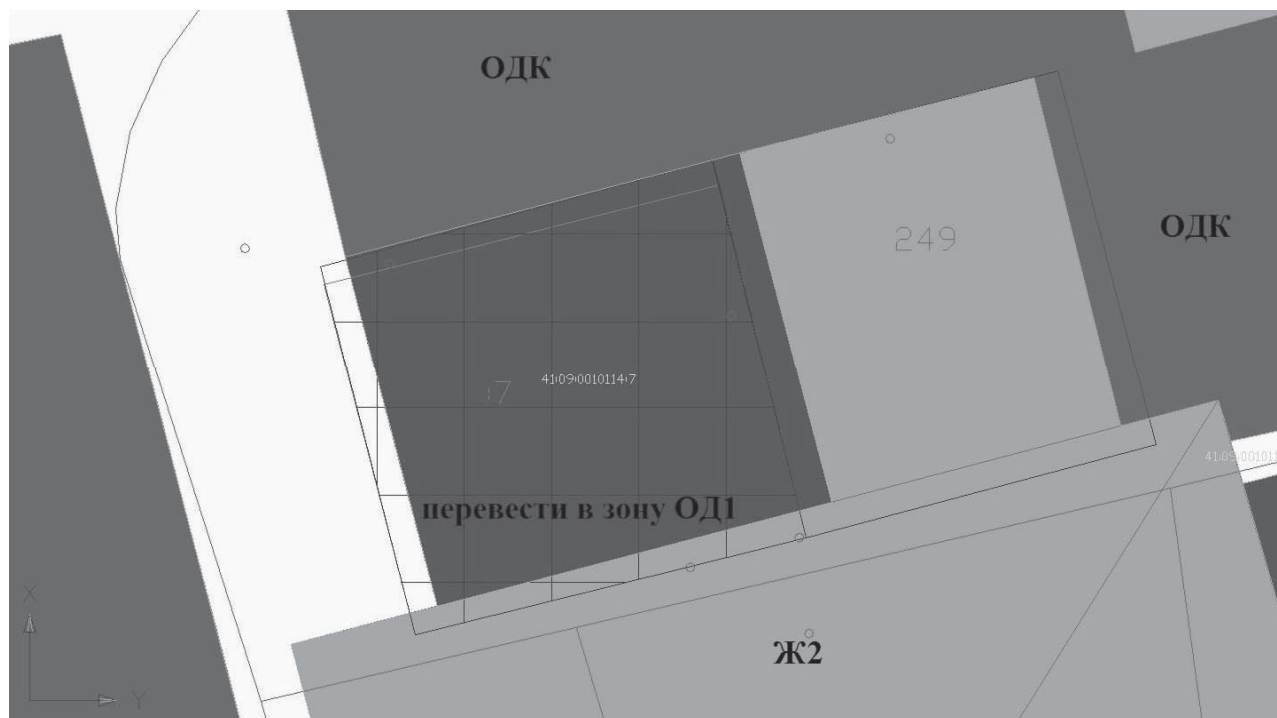
Условные обозначения:



- границы территориальной зон, предлагаемых к переводу

Приложение 5
к Решению Совета народных депутатов
Усть-Камчатского муниципального района
от _____ № _____

**Территория, переводимая в территориальную зону: Зона торгового назначения (ОД1) из
территориальной зоны: Зона среднеэтажной жилой застройки (Ж2), территории общего
пользования**



Каталог координат границ переводимой территориальной зоны

№ точки	X	Y
1	928926.27	1654963.56
2	928938.50	1655008.51
3	928895.12	1655019.16
4	928884.01	1654974.37

Условные обозначения:



- границы территориальной зон, предлагаемых к переводу

Приложение 6
к Решению Совета народных депутатов
Усть-Камчатского муниципального района
от _____ № _____

Территория, переводимая в единую территориальную зону: Зона общественно делового назначения комплексная (ОДК) с учетом территории общего пользования



Каталог координат границ переводимой территориальной зоны

№ точки	X	Y
1	929124.09	1655321.03
2	929138.52	1655376.28
3	929098.91	1655386.25
4	929092.23	1655387.00
5	929085.77	1655384.29
6	929081.88	1655378.88
7	929069.81	1655334.10
8	929070.84	1655331.37
9	929073.54	1655330.18
10	929124.09	1655321.03

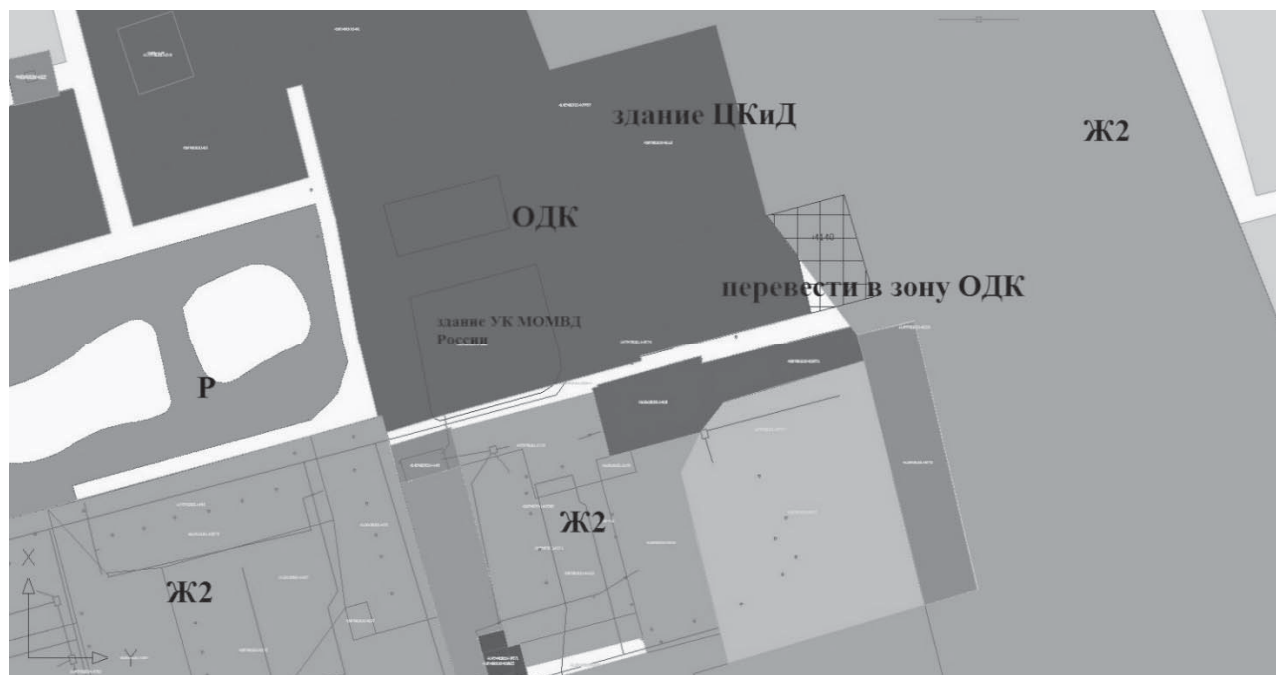
Условные обозначения:



- границы территориальной зон, предлагаемых к переводу

Приложение 7
к Решению Совета народных депутатов
Усть-Камчатского муниципального района
от _____ № _____

Территория, переводимая в территориальную зону: Общественно-деловая зона комплексная (ОДК) из территориальной зоны: Зона среднеэтажной жилой застройки (Ж2), территории общего пользования



Каталог координат границ переводимой территориальной зоны

№ точки	X	Y
1	929159.53	1655476.75
2	929168.57	1655510.41
3	929124.34	1655523.36
4	929117.35	1655496.05
	929142.14	1655490.01
	929159.42	1655476.90

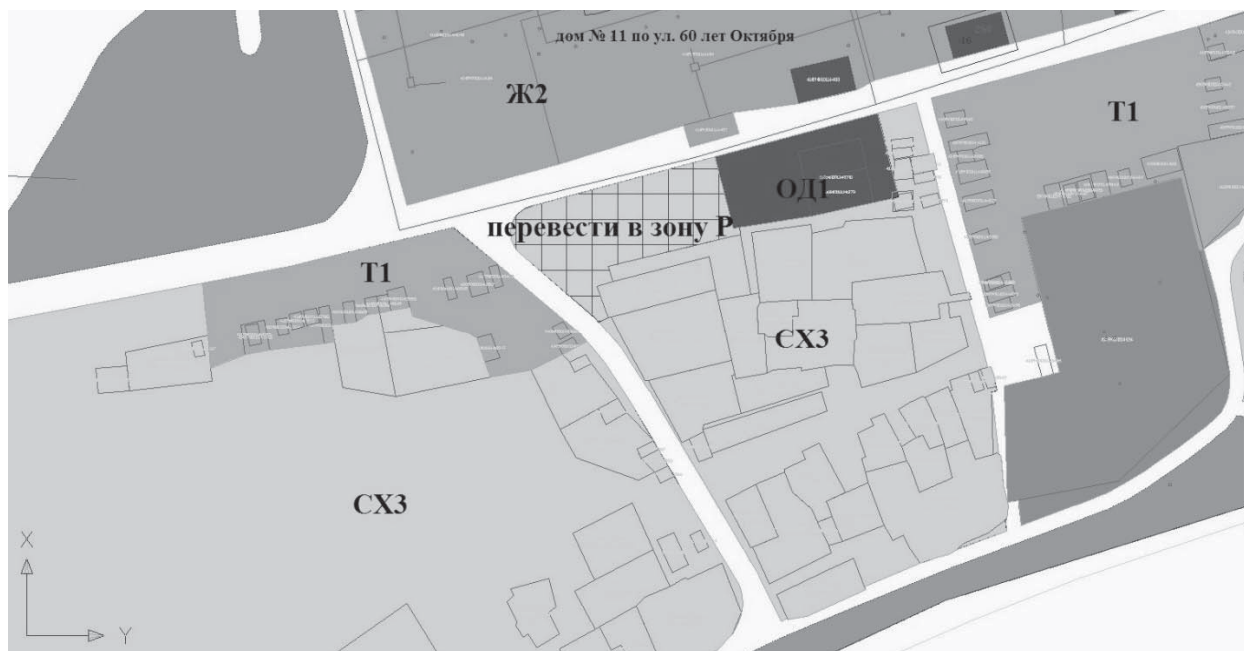
Условные обозначения:



- границы территориальной зон, предлагаемых к переводу

Приложение 8
к Решению Совета народных депутатов
Усть-Камчатского муниципального района
от _____ № _____

**Территория, переводимая в территориальную зону: Зона рекреационного назначения (Р) из
территориальной зоны: Зона сезонного проживания (СХЗ)**



Каталог координат границ переводимой территориальной зоны

№ точки	X	Y
1	928551.28	1655116.36
2	928563.70	1655111.91
3	928565.39	1655118.32
4	928571.41	1655116.33
	928583.35	1655164.99
	928583.79	1655168.72
	928586.94	1655168.28
	928586.56	1655165.87
	928614.57	1655158.57
	928595.19	1655086.38
	928594.23	1655083.45

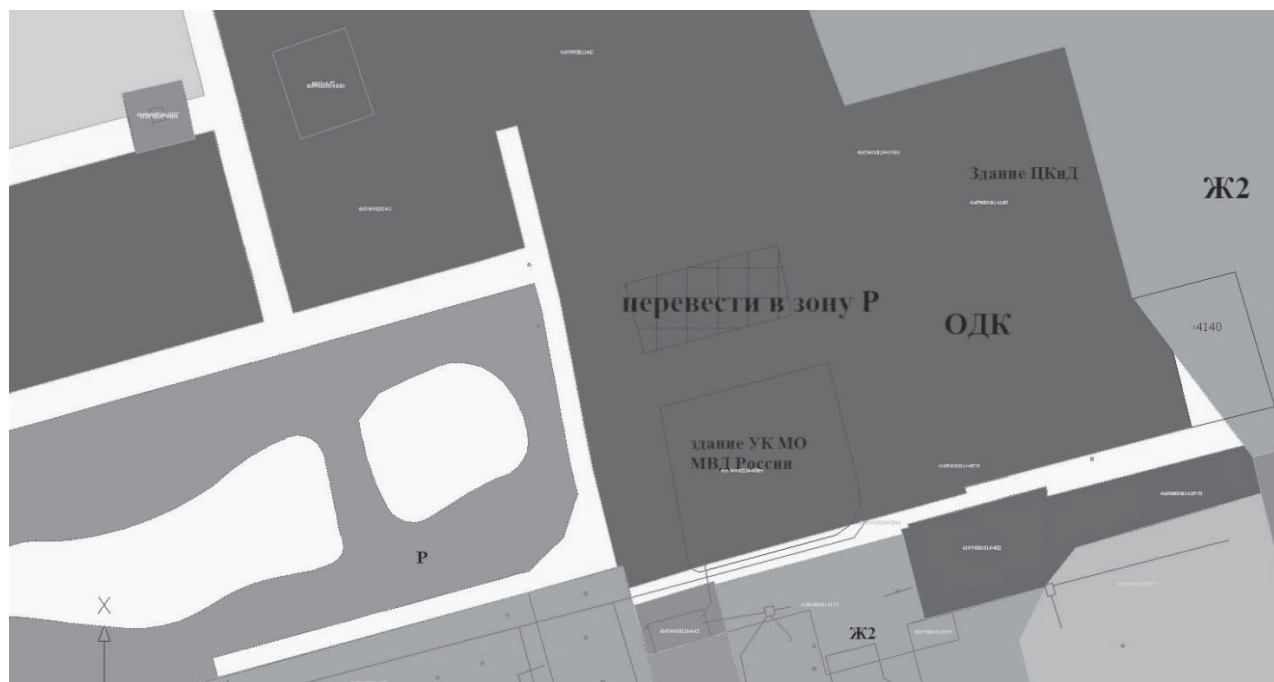
Условные обозначения:



- границы территориальной зон, предлагаемых к переводу

Приложение 9
к Решению Совета народных депутатов
Усть-Камчатского муниципального района
от _____ № _____

**Территория, переводимая в территориальную зону: Зона рекреационного назначения (Р) из
территориальной зоны: Зона общественно делового назначения комплексная (ОДК)**



Каталог координат границ переводимой территориальной зоны

№ точки	X	У
1	929164.56	1655309.53
2	929177.26	1655359.67
3	929154.36	1655364.56
4	929141.80	1655315.72

Условные обозначения:



- границы территориальной зон, предлагаемых к переводу

Приложение 10
к Решению Совета народных депутатов
Усть-Камчатского муниципального района
от _____ № _____

Территория, переводимая в территориальную зону: Зона сельскохозяйственного использования (СХ2) из территориальной зоны: Зона рекреационного назначения (Р)



Каталог координат границ переводимой территориальной зоны

№ точки	X	У
1	926666.93	1652818.32
2	926655.17	1652862.03
3	926639.17	1652847.14
4	926632.00	1652845.05
	926628.09	1652826.38
	926666.89	1652818.35

Условные обозначения:



- границы территориальной зон, предлагаемых к переводу

Приложение 11
к Решению Совета народных депутатов
Усть-Камчатского муниципального района
от _____ № _____

Территория, переводимая в единую территориальную зону: Зона сельскохозяйственного использования (СХ2)



Каталог координат границ переводимой территориальной зоны

№ точки	X	Y
1	926442.91	1652938.06
2	926403.12	1652948.14
3	926374.55	1652954.32
4	926377.36	1652966.90
5	926446.86	1652951.06

Условные обозначения:



- границы территориальной зон, предлагаемых к переводу

Приложение 12
к Решению Совета народных депутатов
Усть-Камчатского муниципального района
от _____ № _____

Территория, переводимая в территориальную зону: Зона объектов автомобильного транспорта (Т1) из территориальной зоны: Общественно-деловая зона комплексная (ОДК), территории общего пользования



Каталог координат границ переводимой территориальной зоны

№ точки	X	Y
1	926416.17	1651939.40
2	926427.71	1651937.17
3	926430.57	1651952.62
4	926429.78	1651954.21
5	926427.47	1651955.24
6	926372.31	1651966.55
7	926368.32	1651947.31

Условные обозначения:



- границы территориальной зон, предлагаемых к переводу

Приложение 13
к Решению Совета народных депутатов
Усть-Камчатского муниципального района
от _____ № _____

Территория, переводимая в территориальную зону: Зона смешанной малоэтажной жилой застройки (Ж1) из территориальной зоны: Общественно-деловая зона комплексная (ОДК)



Каталог координат границ переводимой территориальной зоны

№ точки	X	Y
1	926412.62	1651345.72
2	926382.75	1651355.42
3	926384.70	1651367.16
4	926399.09	1651448.16
5	926432.61	1651442.08

Условные обозначения:



- границы территориальной зон, предлагаемых к переводу

Приложение 14
к Решению Совета народных депутатов
Усть-Камчатского муниципального района
от _____ № _____

Территория, переводимая в территориальную зону: Зона сельскохозяйственного использования (СХ2) из территориальной зоны: Зона смешанной малоэтажной жилой застройки (Ж1)



Каталог координат границ переводимой территориальной зоны

№ точки	X	Y
1	926506.55	1651453.76
2	926564.13	1651439.36
3	926564.62	1651439.24
4	926540.63	1651341.30
5	926508.82	1651302.26
6	926488.71	1651308.36
7	926475.79	1651327.40
8	926472.48	1651335.96
9	926473.24	1651336.03
10	926476.50	1651336.83

Условные обозначения:



- границы территориальной зон, предлагаемых к переводу

Приложение 15
к Решению Совета народных депутатов
Усть-Камчатского муниципального района
от _____ № _____

Территория, переводимая в единую территориальную зону: Зона смешанной малоэтажной жилой застройки (Ж1) из территориальных зон: Зона рекреационного назначения (Р), Зона сельскохозяйственного использования (СХ2)



Каталог координат границ переводимой территориальной зоны

№ точки	X	Y
1	926753.890	1651586.31
2	926745.56	1651544.27
3	926743.39	1651544.52
4	926739.94	1651531.46
5	926726.19	1651533.90
6	926718.91	1651543.84
7	926697.29	1651548.41
8	926689.35	1651527.39
9	926656.51	1651535.35
10	926660.46	1651550.53
11	926648.31	1651554.17

Условные обозначения:



- границы территориальной зон, предлагаемых к переводу

Приложение 16
к Решению Совета народных депутатов
Усть-Камчатского муниципального района
от _____ № _____

Территория, переводимая в единую территориальную зону: Зона промышленного назначения (П) из территориальных зон: Зона рекреационного назначения (Р), Зона коммунально-складского назначения (КС)



Каталог координат границ переводимой территориальной зоны

№ точки	X	Y
1	926347.87	1651355.04
2	926344.05	1651338.00
3	926333.02	1651340.19
4	926326.01	1651288.84
5	926323.27	1651278.41
6	926295.15	1651277.83
7	926294.49	1651273.23
8	926257.24	1651281.97
9	926278.79	1651369.37
10	926347.83	1651355.05

Условные обозначения:



- границы территориальной зон, предлагаемых к переводу

Приложение 17
к Решению Совета народных депутатов
Усть-Камчатского муниципального района
от _____ № _____

Территория, переводимая в единую территориальную зону: Зона коммунально-складского назначения (КС) из территориальной зоны: Зона рекреационного назначения (Р)



Каталог координат границ переводимой территориальной зоны

№ точки	X	Y
1	926415.92	1651337.97
2	926409.43	1651303.67
3	926403.62	1651304.93
4	926400.09	1651286.24
5	926392.69	1651286.58
6	926392.00	1651278.71
7	926348.21	1651283.42
8	926346.57	1651263.36
9	926320.70	1651261.54
10	926325.99	1651290.16
11	926329.63	1651317.87

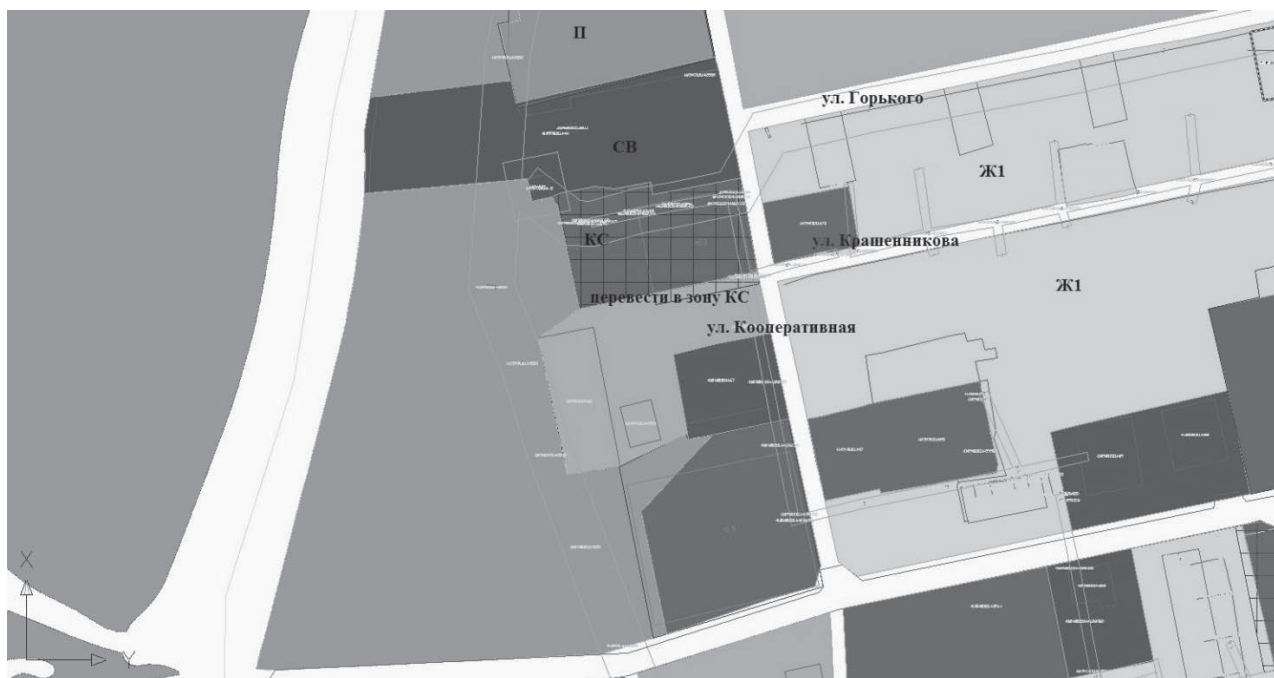
Условные обозначения:



- границы территориальной зон, предлагаемых к переводу

Приложение 18
к Решению Совета народных депутатов
Усть-Камчатского муниципального района
от _____ № _____

Территория, переводимая в единую территориальную зону: Зона коммунально-складского назначения (КС) из территориальной зоны: Зона объектов автомобильного транспорта (Т1)



Каталог координат границ переводимой территориальной зоны

№ точки	X	Y
1	926226.02	1651381.00
2	926218.77	1651341.95
3	926224.35	1651340.97
4	926221.27	1651325.00
5	926222.26	1651316.53
6	926219.40	1651301.37
7	926217.56	1651296.95
8	926214.42	1651299.97
9	926168.19	1651309.40
10	926175.02	1651342.35
11	926170.00	1651343.29

Условные обозначения:



- границы территориальной зон, предлагаемых к переводу

Приложение 19
к Решению Совета народных депутатов
Усть-Камчатского муниципального района
от _____ № _____

Территория, переводимая в единую территориальную зону: Общественно-деловая зона комплексная (ОДК) из территориальной зоны: Зона рекреационного назначения (Р)



Каталог координат границ переводимой территориальной зоны

№ точки	X	У
1	926119.09	1651402.24
2	926110.01	1651357.66
3	926112.56	1651356.81
4	926097.81	1651327.00
5	926022.33	1651342.33
6	926045.16	1651417.45

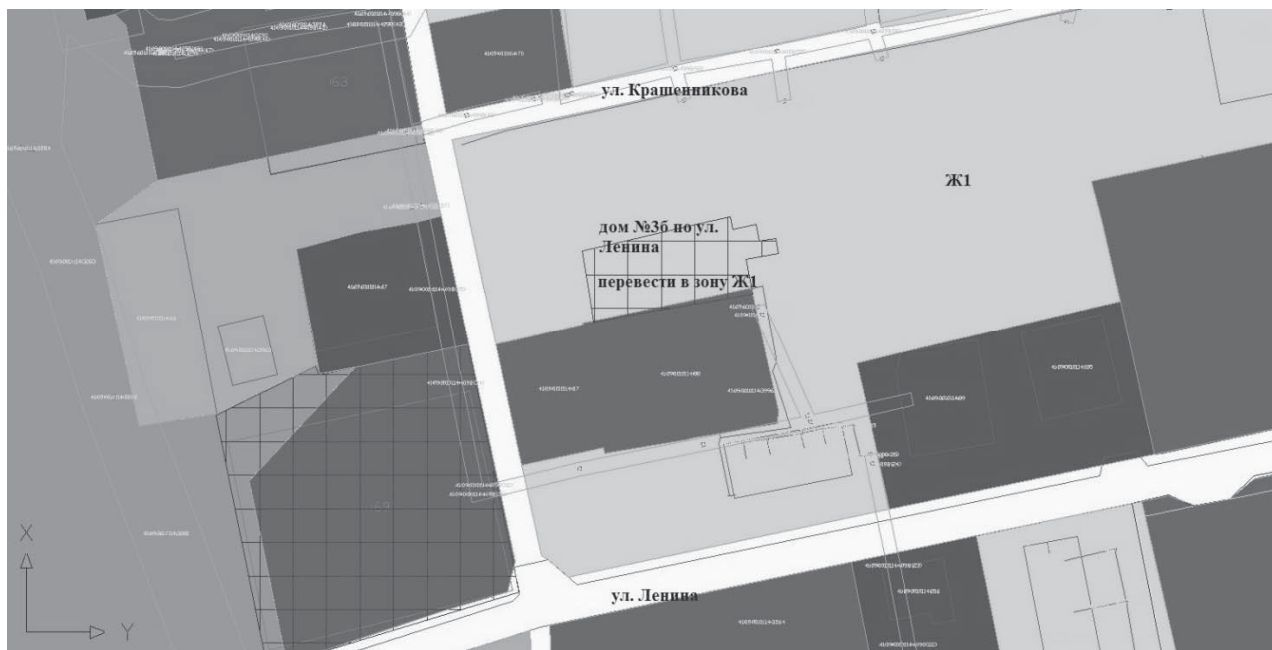
Условные обозначения:



- границы территориальной зон, предлагаемых к переводу

Приложение 20
к Решению Совета народных депутатов
Усть-Камчатского муниципального района
от _____ № _____

Территория, переводимая в единую территориальную зону: Зона смешанной малоэтажной жилой застройки (Ж1) из территориальной зоны: Общественно –деловая зона комплексная (ОДК)



Каталог координат границ переводимой территориальной зоны

№ точки	X	У
1	926147.23	1651436.43
2	926148.98	1651444.95
3	926156.11	1651474.58
4	926157.32	1651480.59
5	926153.57	1651481.36
6	926154.94	1651488.35
7	926150.08	1651489.28
8	926150.86	1651494.17
9	926146.37	1651494.98
10	926144.76	1651485.30
11	926134.15	1651487.30

Условные обозначения:



- границы территориальной зон, предлагаемых к переводу

Приложение 21
к Решению Совета народных депутатов
Усть-Камчатского муниципального района
от _____ № _____

Территория, переводимая в единую территориальную зону: Общественно – деловая зона комплексная (ОДК) из территориальной зоны : Зона смешанной малоэтажной жилой застройки (Ж1)



Каталог координат границ переводимой территориальной зоны

№ точки	X	Y
1	926199.93	1651691.35
2	926191.82	1651640.03
3	926185.03	1651609.33
4	926173.19	1651611.30
5	926168.15	1651588.49
6	926086.19	1651607.35
7	926109.86	1651715.25
8	926191.82	1651699.46
9	926190.51	1651693.54

Условные обозначения:



- границы территориальной зон, предлагаемых к переводу

Приложение 22
к Решению Совета народных депутатов
Усть-Камчатского муниципального района
от _____ № _____

**Территория, переводимая в единую территориальную зону: Зона рекреационного назначения
(Р) из территории общего пользования**



Каталог координат границ переводимой территориальной зоны

№ точки	X	У
1	926370.98	1651989.40
2	926381.38	1652042.12
3	926391.76	1652148.01
4	926392.25	1652149.98
5	926238.86	1652185.04
6	926225.37	1652188.22
7	926213.96	1652190.46
8	926204.96	1652186.07
9	926203.87	1652180.20
10	926191.31	1652182.30
11	926188.36	1652178.24

Условные обозначения:



- границы территориальной зон, предлагаемых к переводу

Приложение 23
к Решению Совета народных депутатов
Усть-Камчатского муниципального района
от _____ № _____

Территория, переводимая в единую территориальную зону: Зона объектов автомобильного транспорта (Т1) из территориальной зоны: Зона коммунально-складского назначения (КС)



Каталог координат границ переводимой территориальной зоны

№ точки	X	Y
1	926046.38	1652599.47
2	926068.25	1652564.88
3	926076.89	1652562.14
4	926141.52	1652551.72
5	926145.12	1652554.80
6	926148.50	1652559.16
7	926151.56	1652565.01
8	926152.32	1652566.44
9	926154.43	1652568.51
10	926157.13	1652569.82
11	926160.38	1652570.50

Условные обозначения:



- границы территориальной зон, предлагаемых к переводу

Приложение 24
к Решению Совета народных депутатов
Усть-Камчатского муниципального района
от _____ № _____

Территория, переводимая в единую территориальную зону: Общественно деловая зона комплексная (ОДК) из территориальной зоны: Зона смешанной малоэтажной жилой застройки(Ж1)



Каталог координат границ переводимой территориальной зоны

№ точки	X	У
1	926067.28	1651601.93
2	926070.85	1651619.61
3	926072.93	1651629.91
4	926083.25	1651681.01
5	926023.75	1651692.84
6	926009.22	1651613.20

Условные обозначения:



- границы территориальной зон, предлагаемых к переводу

Приложение 25
к Решению Совета народных депутатов
Усть-Камчатского муниципального района
от _____ № _____

Территория, переводимая в территориальную зону: Зона сельскохозяйственного использования (СХ2) из территориальной зоны: Зона смешанной малоэтажной жилой застройки(Ж1)



Каталог координат границ переводимой территориальной зоны

№ точки	X	Y
1	926262.70	1650241.08
2	926289.17	1650252.86
3	926271.96	1650290.85
4	926245.81	1650279.06

Условные обозначения:



- границы территориальной зон, предлагаемых к переводу

Приложение 26
к Решению Совета народных депутатов
Усть-Камчатского муниципального района
от _____ № _____

Территория, переводимая в территориальную зону: Зона специального назначения (ведомственная) (СВ) из территориальной зоны: Общественно деловая зона комплексная (ОДК)



Каталог координат границ переводимой территориальной зоны

№ точки	X	Y
1	926384.79	1651367.23
2	926399.12	1651448.17
3	926352.68	1651457.25
4	926344.99	1651424.90
5	926336.03	1651378.07

Условные обозначения:



- границы территориальной зон, предлагаемых к переводу

Газета официальной информации
«Усть-Камчатский вестник - официально»
Учредители: Совет народных депутатов
Усть-Камчатского муниципального района

Гл. редактор А.А.Косулин

Адрес редакции и
издательства:
684415, Камчатский край,
п. Усть-Камчатск,
ул. Советская, д. 1.
Тел/факс: 2-01-58
E-mail: ukmedia@mail.ru

Подписано в печать:
26.02.2020 г.
Отпечатано в редакции
«Усть-Камчатский вестник - официально»
Тираж: 100 экз.
Объем: 15 п. л.
Распространяется бесплатно